

Le livret de présentation

Les malles documentaires de l'Arehn



Le littoral



Sommaire

Les malles documentaires de l'Aréhn	2
Concept	2
Public visé	2
Thèmes	2
Matériel et contenu	2
Financement	2
Le littoral	3
Définition	3
Pourquoi une malle sur ce sujet ?	3
Contenu de la malle documentaire	4
Ouvrages tout public	4
Ouvrages pour enfants	7
Périodiques	9
Documents multimédias	9
Ouvrages pour public adulte, étudiant, initié ou professionnel	9
Jeux et affiches	12
Présentation de l'Agence	14

Les malles documentaires de L'Arehn



Concept

L'Agence régionale de l'environnement de Haute-Normandie (Arehn) a pour mission principale la diffusion et la vulgarisation de l'information en environnement. Pour mener à bien cette mission auprès de son public éloigné, l'Arehn a mis au point « Les malles documentaires ». Ces malles, renfermant un large éventail de documents sur un thème donné, ont été conçues pour être diffusées au sein d'antennes décentralisées. Elles constituent un support pour la réalisation et l'animation de diverses manifestations ou expositions.

Public visé

Sont concernés, les établissements scolaires, les collectivités et les associations locales afin de sensibiliser le grand public, les étudiants et les jeunes, à l'environnement et à l'écocitoyenneté.

Thèmes

Au regard de l'actualité et des préoccupations du grand public en matière d'environnement, dix thèmes ont été minutieusement sélectionnés. Chacun de ces thèmes est traité sous un maximum de facettes différentes : informative, pédagogique, artistique, technique ou encore ludique... quand le sujet s'y prête, bien entendu.

Thèmes sélectionnés

Le développement durable. L'énergie. L'apprentissage à l'écologie. La forêt. Les rivières. Le littoral. La sauvegarde de la biodiversité. La ressource en eau. Les déchets. Les risques naturels et technologiques.

Matériel et contenu

Les malles documentaires étant destinées à l'itinérance au sein des antennes décentralisées, elles sont facilement transportables. Elles sont composées de différents casiers en bois empilables, sur roulettes, facilitant ainsi leur transport tout en demeurant esthétiques.

Chaque malle contiennent 30 à 40 documents ; des ouvrages pour la majorité mais également des documents pédagogiques, des DVD, des Cd-Rom, des jeux, des affiches et des mallettes pédagogiques ainsi qu'une sélection de publications réalisées par l'Arehn (Arehninfos, Connaitre pour Agir, brochures, etc.).

Financement

Cette action est réalisée grâce à l'Union européenne et à l'autofinancement de l'Arehn (Région Haute-Normandie).

Le littoral

Définition

Le littoral est défini comme la zone de contact entre la terre et la mer (représentant une bande de 100 Km de large longeant la mer et s'étendant jusqu'à 50 mètres sous le niveau de la mer). Cette zone particulière regroupe différents écosystèmes essentiels (récifs coralliens, mangroves, zones intertidales, estuaires et marais) servant à protéger la terre ferme contre les phénomènes naturels (tempêtes, tsunamis, etc.). Cette zone est également un lieu d'importants transferts d'eau, de sédiments, d'énergie et d'organismes vivants entre la terre et la mer. Cependant, les équilibres géologiques et biologiques de ces écosystèmes littoraux sont très vulnérables.

Sachant que près de la moitié des villes de plus de 500 000 habitants se situent à moins de 50 Km des côtes, que la densité de la population y est 2,6 fois plus élevée que dans les terres et qu'il représente une plate-forme économique fondamentale, comment préserver notre littoral ?

Pourquoi une malle documentaire sur le littoral ?

L'objectif de cette malle est d'étudier les écosystèmes du littoral, leur faune et leur flore, de comprendre également les intérêts économiques et stratégiques de cette zone pour l'homme et enfin de connaître les actions et les organismes mis en place afin de protéger et de préserver le littoral.

Contenu de la malle documentaire

Afin d'orienter et de faciliter la prise en main et la familiarisation de cette malle, un inventaire détaillé du contenu vous est proposé ci-dessous. Il est classé selon le type de document. Vous y trouverez pour chacun des documents une photo de la couverture et une brève présentation où sont mentionnés : auteur, éditeur, date de parution, résumé, sommaire et public visé.

Ouvrages tout public



DECOUVRIR ET COMPRENDRE LE LITTORAL

Editeur : Ouest-France

Date de Parution : 2000

Présentation : Couverture souple - 111 pages - 14 cm x 20 cm

- Vous trouverez dans ce guide des réponses pratiques pour comprendre et respecter le littoral. Des textes courts, simples et précis, plus de 200 illustrations et schémas inédits vous donneront les clés pour décoder le monde maritime.
- **Sommaire** : La mer en face. Un monde de signes. Sur la plage et dans les dunes. Dans les rochers, à marée basse. Parties de pêche. Les loisirs nautiques. Sur le port de pêche. Les ports de commerce. Les paysans et la mer. La mer et la santé.
- Tout public



MARAIS ET ESTUAIRES DU LITTORAL FRANÇAIS

Auteur : Fernand Verger

Editeur : Belin

Collection : Biblio Belin Sciences

Date de parution : 2005

Présentation : Couverture souple - 335 pages - 19 cm x 29 cm

- Cet ouvrage, richement illustré (cartes, graphiques, tableaux, photographies aériennes et images satellites) illustre l'importance des zones humides, leur fonctionnement, la difficulté de les maintenir, etc. Il décrit les marais maritimes (mécanismes, sédiments, formes, flore et faune) et offre un panorama français depuis le bassin d'Arcachon jusqu'à la plaine maritime flamande de différents marais et estuaires.
- **Sommaire** : Marée et niveau. Les matériaux du colmatage. Faune et flore. Les formes. Le bassin d'Arcachon et ses rivages. Marais et estuaire girondins. Marais et pertuis charentais. Le Marais Poitevin et l'anse de l'Aiguillon. Le Marais Breton et la baie de Bourgneuf. Marais et estuaire de la Loire. Le Marais de Dol et la baie du Mont-Saint-Michel. Le marais de Carentan et la baie des Veys. Marais et estuaires de la Seine. Marais et estuaires picards. La plaine maritime flamande.
- Tout public



GUIDE DES CURIEUX DES BORDS DE MER : 300 QUESTIONS-REPNSES

Auteur : Vincent Albouy

Editeur : Delachaux et Niestle

Collection : Les guides du naturaliste

Date de parution : 2003

Présentation : Couverture cartonnée - 199 pages - 13 cm x 19 cm

- Ce guide, structuré sous forme de question-réponse et richement illustré, est une mine d'informations et de conseils pratiques pour tout passionné de la mer et de ses habitants.

- Sommaire : La mer où est née la vie. Les différents visages de la côte. Marée haute. Marée basse. La mer et l'homme. Un milieu menacé.
- Tout public



CONSERVATOIRE DU LITTORAL

Auteur : Legrain Dominique

Editeur : Actes Sud

Collection : Nature

Date de parution : 1999

Présentation : Couverture souple - 109 pages - 10 cm x 19 cm

- Cet ouvrage présente le Conservatoire du littoral. Cet organisme pas tout à fait comme les autres est devenu une référence mondiale pour la protection des rivages.
- Sommaire : La genèse des rivages. En guise d'état des lieux. Vous avez dit conservatoire... du littoral ? Un petit organisme pour une grande cause. Bilan des acquisitions. Protéger, verbe actif. La coopération internationale. Epilogue. Le patrimoine du conservatoire du littoral.
- Tout public



BALADES ENTRE TERRE ET MER : SUR LES SITES DU CONSERVATOIRE DU LITTORAL

Editeur : Dakota

Date de parution : 2004

Présentation : Couverture souple - 248 pages - 15 cm x 21 cm

- Cet ouvrage, écrit en partenariat avec le Conservatoire du littoral, présente 50 des plus beaux sites protégés français, avec pour chacun d'entre eux, une description des richesses naturelles, suivie d'une balade avec une carte IGN et une fiche pratique.
- Sommaire : Nord-Pas-de-Calais Picardie. Normandie. Bretagne. Centre-Atlantique. Aquitaine. Languedoc-Roussillon. Provence-Alpes-Côte d'Azur. Corse. Lacs. Rivages d'Outre-mer.
- Tout public



LUMIERES D'OMBRE, ITINERAIRE DU LITTORAL NORMAND

Auteurs : Olivier Mériel - Kenneth White

Editeur : Images en Manoeuvres

Date de parution : 2001

Présentation : Couverture souple - 128 pages - 30 cm x 24 cm

- Olivier Mériel a parcouru pendant quatre années les côtes normandes, du Tréport à la baie du Mont Saint-Michel. Cet ouvrage de photographies d'art offre des spectacles naturels transfigurés et changés en occasions d'émerveillement.
- Pas de sommaire
- Tout public



COQUILLAGES ET BIVALVES D'EUROPE : TROUVER, RECONNAITRE, RASSEMBLER

Auteur : G. Lindner


Editeur : Vigot

Collection : Guide Vigot de la Nature

Date de parution : 2004

Présentation : Couverture souple - 95 pages - 13 cm x 19 cm

- Ce guide illustré, précis et synthétique, permet d'identifier les coquillages les plus communs vivant sur les côtes européennes.
- Pas de sommaire
- Tout public



PECHE A PIED EN BORD DE MER

Auteurs : Gérard Houdou, Pascal Durantel

Éditeur : Artemis

Collection : Poche nature

Date de parution : 2005

Présentation : Couverture souple - 256 pages - 10 cm x 19 cm

- Ce guide, concis et complet, permet de déterminer les fruits d'une pêche à pied. Un système de fiches donne pour chaque espèce une description précise, son habitat, les techniques de pêche à mettre en œuvre et des recettes pour la déguster.
- Sommaire : Les côtes rocheuses : biotopes, matériel, coquillages, crustacés, céphalopodes, échinodermes, poissons. Les côtes sableuses : biotopes, matériel, coquillages, crustacés, poissons. Les animaux du bord de mer : algues, éponges, cnidaires, vers, crustacés, mollusques, échinodermes, tuniciers. Index.
- Tout public



PECHE A PIED EN NORMANDIE ET EN FAMILLE

Auteur : Yvon Carbonne

Editeur : Orep édition

Date de publication : 2004

Présentation : Couverture souple - 104 pages - 17 cm x 24 cm

- Cet ouvrage propose des explications et des fiches sur la façon de pêcher et la pêche en Normandie.
- Sommaire : La pêche à pied c'est quoi ? Connaissance du littoral de Basse-Normandie. Lunes et marées. Réglementation de la pêche à pied. Premiers pas au bord de mer. Crustacés, coquillages, poissons du littoral normand. Pêches particulières. Mesure de la taille d'un organisme marin. La pêche à pied en toute sécurité.
- Tout public



100 PLANTES DU LITTORAL FACILES A VOIR

Auteurs : Bernard Loyer, Daniel Petit

Editeur : Nathan

Collection : 100... Faciles à voir

Date de parution : 1994

Présentation : Couverture souple - 160 pages - 12 cm x 18 cm ISBN

- Ce petit guide de détermination permet de connaître et découvrir les plantes du littoral les plus courantes selon leurs milieux. Une fiche, composée d'une illustration et d'un texte court, décrit chaque plante : son habitat, ses usages, ses autres dénominations et les confusions possibles.
- Sommaire : Introduction (comment utiliser ce livre). Fiches de plantes classées en quatre parties : faciès sableux, faciès rocheux, faciès vaseux et faciès marin.
- Tout public



ALGUES DU LITTORAL


Auteur : M. Cosson-Gayral

Editeur : Ouest-France

Date de parution : 1997

Présentation : Couverture souple - 32 pages - 17 cm x 23 cm

- Cet ouvrage, construit comme un guide de détermination de la zone des marées, permet de connaître le mode de vie et parfois l'intérêt économique de ces végétaux originaux que sont les algues.
- Sommaire : Notions générales sur les algues. Les algues et l'homme. A la découverte des algues benthiques de la zone de balancement des marées. Pour en savoir plus sur les algues marines.
- Tout public



GUIDE DES HOMARDS, CRABES, LANGOUSTES, CREVETTES D'EUROPE

Auteurs : L. Falciaí, R. Minervini

Editeur : Delachaux et Niestlé

Collection : Les guides du naturaliste

Date de parution : 1996

Présentation : Couverture cartonnée - 328 pages - 13 cm x 19 cm

- Cet ouvrage est un guide complet des crustacés décapodes d'Europe où 350 espèces marines et d'eau douce sont représentées. Près de 700 dessins, dont 67 en couleurs, accompagnés de textes précis sur les critères d'identification, mettent en évidence les caractères systématiques essentiels de chaque espèce.
- Sommaire : Comment se servir de ce guide. Introduction. Morphologie. Systématique de l'ordre des Décapodes. Natantia. Reptantia Macrura. Reptantia Anomura. Reptantia Brachyura. Glossaire. Abréviations. Index.
- Tout public



GUIDE DES OISEAUX DE MER

Auteurs : G. Tuck, H. Heinzel

Editeur : Delachaux et Niestlé

Collection : Les guides du naturaliste

Date de parution : 1992

Présentation : Couverture cartonnée - 310 pages - 13 cm x 20 cm

- Un guide complet sur les oiseaux de mer du monde entier : 291 espèces illustrées, 138 dessins et 287 cartes de répartition. Le texte facilite l'identification des espèces et de certaines sous-espèces. Les dimensions, la coloration des adultes et des jeunes, la répartition en constituent les principales rubriques.
- Sommaire : Comment se servir de ce guide. Introduction. Caractère des oiseaux marins, topographie. Alimentation. Les courants océaniques. Identification. Description. Planches en couleurs. Cartes de répartition.
- Tout public

Ouvrages pour enfants



LA VIE DES BORDS DE MER

Auteur : Steve Parker

Editeur : Gallimard Jeunesse

Collection : Les yeux de la découverte

Date de parution : 2003

Présentation : Couverture cartonnée - 71 pages : 23 cm x 29 cm

- Cet ouvrage remarquablement illustré propose de découvrir le rivage, un monde de contact entre la terre et la mer, abritant une étonnante diversité biologique.
- Sommaire : Le rivage est un monde de contact. Comment les vagues modèlent les côtes. Le rivage a trois étages. Là où le vent fait la loi. La mer et ses jardins. Les algues s'adaptent à leur milieu. Les algues se cramponnent. On les appelle coquillages. Ils s'agrippent pour sauver leur vie. Plantes et animaux cohabitent dans les mers. Il est bien difficile de survivre à marée basse. Ces anémones ont de quoi surprendre. Les coelentérés sont dangereux. Les étoiles de mer n'ont ni queue ni tête. Ils perforent et creusent pour s'abriter. Les crustacés ont la peau dure. Les animaux s'associent de diverses manières. Ils sont les rois du camouflage. Les oiseaux colonisent les falaises. Ces oiseaux sont d'habiles pêcheurs. D'étranges visiteurs fréquentent le rivage. Tout ce que la mer abandonne. Il faut protéger les côtes. Le saviez-vous ? La sauvegarde du littoral.
- Public enfant



COPAIN DES MERS : LE GUIDE DES PETITS LOUP DE MER

Auteur : Valérie Tracqui

Editeur : Milan

Date de parution : 2004

Présentation : Couverture souple - 238 pages - 18 cm x 26 cm

- Ce « Copain des mers » constitue un support pédagogique et ludique pour sensibiliser les jeunes lecteurs à la beauté du milieu marin et à sa protection.
- Sommaire : Voilà la mer ! Sur la plage. Sur les rochers. Les oiseaux marins. Les poissons. Les requins et les raies. Les géants des mers. La plongée. La voile. La pêche. La mer utile. La mer en danger. Glossaire.
- Public enfant



OISEAUX DU BORD DE MER : OBSERVER, IDENTIFIER, RECONNAITRE, DIFFERENCIER

Auteur : Jean Roche

Editeur : Milan

Collection : Jeunesse

Date de parution : 2005

Présentation : Couverture souple - 31 pages - 12 cm x 19 cm

- Cet ouvrage, adressé aux enfants, est un guide de détermination des oiseaux marins vivant le long du littoral. Grâce à de nombreuses illustrations, il permet de reconnaître facilement, les goélands, sternes ou fous de Bassan selon leur silhouette, leur plumage ou leur chant.
- Pas de sommaire
- Public enfant



LES ANIMAUX DU BORD DE MER

Auteur : Charles Roux

Editeur: Hachette Editions

Collection : La vie secrète des bêtes

Date de parution : 2004

Présentation : Couverture cartonnée - 60 pages - 21 cm x 25 cm

- Cet ouvrage plonge les enfants dans la vie secrète des animaux du bord de mer afin d'y découvrir les particularités et les merveilles du monde animal. Les textes sont documentés et les illustrations sont nombreuses.
- Sommaire : Entre deux mondes. Phoque et otaries. Les crabes. L'araignée de mer. Poisson venimeux. Goéland et mouette. Sterne et labbe. Le fou de Bassan. Le macareux-moine. Le grand cormoran. L'hippocampe. La torpille. Homard et langouste. Oursin et astérie. La seiche. Anémones de mer. La lamproie. Buccin et murex. Murène et congre. La roussette. La coquille Saint-Jacques. Le bernard-l'ermite. Gobies et blennies. Glossaire.
- Public enfant, à partir de 8 ans



AU BORD DE LA MER

Auteur : Lisa Miles

Editeur : Usborne

Collection : Autocollants Nature

Date de parution : 2004

Présentation : Couverture souple - 23 pages - 20 cm x 27 cm

- Ce livre d'autocollants pour enfants, présente plus de 100 plantes et animaux différents. Chacun est accompagné d'une description simple et d'un dessin en noir et blanc. Une façon ludique d'apprendre à identifier et à observer les milieux marin et littoral.

- Sommaire : Mollusques. Mollusques bivalves. Mollusques sans coquille. Crustacés. Plantes et fleurs sauvages. Oiseaux des falaises. Oiseaux du rivage. Mammifères. Poissons. Méduses et espèces voisines. Vers. Etoiles de mer, ophiures et oursins. Anémones de mer, éponges et coraux. Plantes marines.
- Public enfant

Périodiques



A LA RECONQUÊTE DU LITTORAL

Périodique : Science et Avenir N° 701 pp 54-67

Date de parution : Juillet 2005

Présentation : pp. 54-67 - 22 cm x 29 cm

- Moins de béton et de pollution, plus de sentiers accessibles au public : le Conservatoire du littoral œuvre à préserver nos rivages...un bref état des lieux des grands lieux du littoral français à découvrir au fil de cette enquête.
- Sommaire : Corse et Bretagne en liberté surveillée. Le scandale des lacs alpins. Fièvre Pyla. L'aiguillon disputé.
- Tout public



TOUCHE PAS A MON LITTORAL

Périodique : La Revue Durable pp 13-49

Date de parution : Juillet-Août 2005

- Ce dossier de la revue durable est consacré au respect du rempart que constitue le littoral pour l'intérieur des terres. Plus simple à dire qu'à accomplir, tant le littoral est convoité et, trop souvent, maltraité de façon irréversible. Les pistes existent, elles ont besoin de l'engagement de tous ceux qui veulent transmettre un patrimoine écologique.
- Tout public

Documents multimédias



CD-ROM : LES MILIEUX LITTORAUX D'EUROPE

Editeur : Chrysis

Auteur : Jean-Luc, Hérelle

Date de parution : 2003

- Ce CD-Rom propose d'explorer de façon interactive les richesses des paysages naturels en bord de mer au moyen de 700 photos, 400 fiches documentaires et trois parcours linéaires : la Manche, l'atlantique, la Méditerranée.
- Public jeune, écoles et collèges



CD : "J'ECOUTE LES SONS DE LA MER"

Editeur : Conservatoire du Littoral

Date de parution : 2000

Présentation : CD - 56min19sec.

- Ce CD-livret (18 pages de jeux-questions) invite à découvrir la mer et à mieux saisir la diversité et la richesse du littoral : bruits de vagues, cris des oiseaux marins...
- Sommaire : un livret de 18 pages et un CD
- Tout public

Ouvrages pour public adulte, étudiant, initié ou professionnel



LE LITTORAL : REGARDS, PRATIQUES ET SAVOIRS, ETUDES OFFERTES A FERNAND VERGER

Auteurs : Nacima Baron-Yellès, Lydie Goeldner-Gianella, Sébastien Velut

Editeur : Rue d'Ulm

Date de parution : 2002

Présentation : Couverture souple - 376 pages - 18 cm x 25 cm

• Cet ouvrage, regroupe une vingtaine d'articles sur l'étude des littoraux, des textes techniques sur la télédétection et la modélisation des côtes et des environnements côtiers français, sur les dynamiques littorales et le problème de l'évolution du niveau marin en Méditerranée ; des réflexions sur la gestion juridique et la perception des rivages et des îles ; des enquêtes sur les aménagements des littoraux et leurs conséquences, des mangroves tropicales à Beyrouth et aux marais estuariens du Tage et de la Severn..

• Sommaire : Une carrière en perspective. Méthodes d'étude du littoral. Dynamiques littorales.

Aménagements littoraux et sociétés.

• Public adulte et étudiant, nécessite quelques notions scientifiques



LE LITTORAL : PROTECTION, MISE EN VALEUR ET AMENAGEMENT DES ESPACES LITTORAUX

Auteurs : Norbert Calderaro, Jérôme Lacroust

Editeur : Groupe Moniteur

Date de parution : 2005 (2^e éd.)

Présentation : Couverture souple - 553 pages - 19 cm x 26 cm

• Cet ouvrage traite de l'ensemble des règles juridiques applicables au littoral. Il aborde en particulier la domanialité publique propre aux rivages, sa protection et son utilisation mais également les règles complexes et originales de gestion des espaces littoraux.

• Sommaire : Domaine public et littoral. Aménagement et protection des espaces littoraux

• Public adulte, étudiant, professionnel



COTES EN DANGER

Auteur : Roland Paskoff

Editeur : L'Harmattan

Date de parution : 2004

Présentation : Couverture souple - 250 pages - 16 cm x 24 cm

• Dans cet ouvrage, l'auteur met en évidence la fragilité des milieux littoraux et les contraintes naturelles comme l'élévation du niveau de la mer, le recul des plages, la précarité des dunes et des marais littoraux... Il dénonce également les erreurs commises en gestion du littoral en France et à l'étranger et pose les principes d'une gestion patrimoniale respectueuse des milieux.

• Sommaire : Le niveau de la mer : la crainte du déluge. Plages à la dérive. La défense contre la mer : le syndrome de Knud le Grand. Des dunes qui s'envolent. Les vasières littorales : la peau de chagrin. Vie et mort des récifs coralliens. Côtes disparues : le mythe de l'Atlantide. Le littoral d'empoigne. Vers une philosophie des rivages.

• Public adulte, étudiant



COTES ESTUAIRES ET MILIEUX NATURELS

Auteurs : Jacqueline Lorenz, Jean-Loup D'Hondt


Editeur : Comité des Travaux Historiques et Scientifique

Date de parution : 2002

Présentation : Couverture souple - 432 pages - 16 cm x 24 cm

• Cet ouvrage est consacré aux milieux littoraux, qu'il s'agisse des côtes, des estuaires ou des vallées fluviales, écosystèmes particuliers et souvent fragiles. Il décrit les programmes en cours consacrés à l'étude de la biodiversité en milieu littoral (projets de gestion des milieux permettant la sauvegarde d'espèces menacées, suivi de l'évolution naturelle des populations ou des conditions environnementales).

- Sommaire : Botanique et phytogéographie. Zoologie et écologie. Géologie et océanographie.
- Public adulte



CONSTRUIRE ENSEMBLE UN DEVELOPPEMENT EQUILIBRE DU LITTORAL

Auteur : Datar

Editeur : La Documentation Française

Date de parution : 2004

Présentation : Couverture souple - 156 pages - 21 cm x 26 cm

• Dans cet ouvrage, après avoir analysé les principales évolutions du littoral français, la Datar propose les objectifs d'une nouvelle politique de développement équilibré du littoral. Elle détaille ensuite les moyens d'une approche globale et partenariale des territoires côtiers.

• Sommaire : Le littoral français : situations et tendances. Les objectifs d'une politique de développement durable en littoral. Promouvoir ensemble un développement équilibré du littoral. Quelques rappels et quelques pistes.

- Public adulte



LES LITTORAUX : ENTRE NATURE ET AMENAGEMENT

Auteur : Alain Miossec

Editeur : Armand Colin

Collection : Campus

Date de parution : 2004 (3ème éd.)

Présentation : Couverture souple - 191 pages - 15 cm x 22 cm

• L'objectif de ce livre est d'analyser l'évolution naturelle et fonctionnelle des littoraux. Il s'attache à montrer comment, à partir des deux principales perspectives - la protection de l'environnement et le développement économique - a pu naître l'idée d'une gestion intégrée des océans et des zones côtières.

• Sommaire : Les formes littorales. Les dynamiques littorales. Des menaces : élévation du niveau des mers et érosion. Les agricultures littorales. La pêche et les cultures marines. Les ports maritimes. Le tourisme littoral. Mers et littoraux : des espaces aux conflits multiples. Vers une gestion intégrée des mers et des littoraux ?

Documents et méthodes. Repères et outils.

- Public adulte



MANUEL DE GEOGRAPHIE DE LA MER ET DES LITTORAUX

Auteur : Pascal Saffache

Editeur : Ibis Rouge

Date de parution : 2005

Présentation : Couverture souple - 53 pages - 17 cm x 24 cm

• L'objectif de cet ouvrage est de donner les clés pour comprendre les dynamiques de fonctionnement de cet espace si particulier qu'est le littoral, ses principales caractéristiques physiques sont présentées et expliquées à l'aide d'exemples issus du monde intertropical et particulièrement de la Martinique.

• Sommaire : Les facteurs dynamiques. Les variations du niveau de la mer. Les falaises. Les anses vaseuses : les mangroves. Les anses sablonneuses.

- Public adulte et étudiant, nécessite quelques notions scientifiques



SURVEILLANCE DE LA QUALITE DE L'ENVIRONNEMENT LITTORAL : PROPOSITIONS POUR UNE MEILLEURE COORDINATION DES RESEAUX

Auteur : Marc Morel

Editeur : IFREMER

Date de parution : 2004

Présentation : Couverture souple - 67 pages - 21 cm x 30 cm

- Ce document fait le bilan de la surveillance de la qualité de l'environnement sur le littoral français. Il positionne, sur un ensemble de cartes en couleurs, les différents réseaux et zonages existants. Il met l'accent sur la nécessité d'une optimisation et d'une coordination qui passe par l'élaboration d'un référentiel géographique reconnu par tous les acteurs, base d'un futur système d'information géographique.
- Sommaire : Bilan de la surveillance de l'environnement sur le littoral français. Le zonage du littoral. Recommandations nationales pour la surveillance.
- Public adulte



EVOLUTION MORPHO-SEDIMENTAIRE DU DOMAINE LITTORAL ET MARIN DE LA SEINE-MARITIME

Editeur : IFREMER

Collection : Bilans et prospectives

Date de parution : 2004

Présentation : Couverture souple - 159 pages - 21 cm x 30 cm

- Depuis 1988, des campagnes de cartographie des fonds marins ont été menées entre Dieppe et le Tréport dans le cadre du suivi environnemental de la centrale EDF de Penly. Les résultats obtenus, regroupés et analysés dans cette synthèse, servent de base à la caractérisation des mécanismes sédimentaires côtiers à l'échelle régionale.
- Sommaire : Caractéristique et usages du milieu littoral et marin de la Seine-Maritime. Evolution du domaine marin entre Dieppe et le Tréport : constat et bilan. Mécanismes d'évolution des fonds marins entre Dieppe et le Tréport. Nature et évolution du domaine littoral et marin de la Seine-Maritime.
- Public adulte



MILIEUX LITTORAUX : NOUVELLES PERSPECTIVES D'ETUDE

Auteurs : Lydie Goeldner-Gianella - Paul Durand

Editeur : L'Harmattan

Date de Parution : 2005

Présentation : Couverture souple - 196 pages - 16 cm x 24 cm

- Ce livre souligne combien les interactions entre l'homme et la nature littorale sont nombreuses et responsables d'évolutions fortes et parfois irréversibles. Il illustre également les évolutions récentes des méthodes et techniques d'investigation en géographie des littoraux.
- Sommaire : Côtes bretonnes. Côtes méditerranéennes et étrangères.
- Public adulte

Jeux et affiches



AU BORD DE LA MER : UN KIT POUR EXPLORER LA NATURE

Edition : Reader's Digest

Date de parution : 2002

Présentation : 22 cm x 31 cm

- Ce document est un kit en quatre parties permettant de découvrir de façon ludique les bords de mer. Un livret de 64 pages propose diverses aventures et enquêtes à mener sur le bord de mer et ses alentours. Trois éventails de fiches pratiques de terrain, à glisser dans la poche, permettent d'identifier facilement faune et flore et de réaliser des outils pratiques.

- Livret : les dessous du sable. Prisonniers des mares. Chasse au trésor. A l'affût des échassiers. Sur les brisées du vent. La mer dans tous ses états. Les algues ces inconnues. Drôles de mouettes. Le grand bleu. Safari dans la dune. Eventails : Flore indéc, faune indéc, boîte à outils
- Public enfant, à partir de 8 ans



JEU DE 7 FAMILLES ASTRAPI

Auteur : Astrapi

Editeur : conservatoire du littoral

Sans date

Présentation : Jeu de 42 cartes + un livret

- 42 cartes joliment illustrées pour apprendre la nature et les régions en s'amusant.
- Public enfant



PICARDIE BUISSONNIERE : LE LITTORAL ET LA BAIE DE SOMME

Edition : Conservatoire des sites naturels de Picardie / Conseil régional de Picardie

Présentation : 1 affiche par 70 cm x 50 cm

L'Agence régionale de l'environnement de Haute-Normandie



L'Agence régionale de l'environnement de Haute-Normandie (Arehn) est une association Loi 1901 créée en décembre 1996 à l'initiative du Conseil Régional.

Sa mission principale est d'informer et de sensibiliser le public à l'environnement et à l'écocitoyenneté.

Ses outils sont : un centre de documentation spécialisé en environnement et nature, un large éventail de publications, un Tableau de bord régional de l'environnement pour un développement durable, une salle d'exposition, un site Internet et des outils multimédias.

L'Agence est localisée à Rouen au Cloître des Pénitents. Il s'agit d'un bâtiment prestigieux restauré en 1989 par la région Haute-Normandie et inscrit, pour partie, à l'inventaire des monuments historiques.

AREHN - Centre de documentation
Cloître des Pénitents, 8 allée Daniel Lavallée (48 rue Saint-Hilaire) 76000 Rouen
Tél. : 02 35 15 78 19
Courriel : centredoc@arehn.asso.fr
Site : <http://arehn-asso.superdoc.com>

Janvier 2006